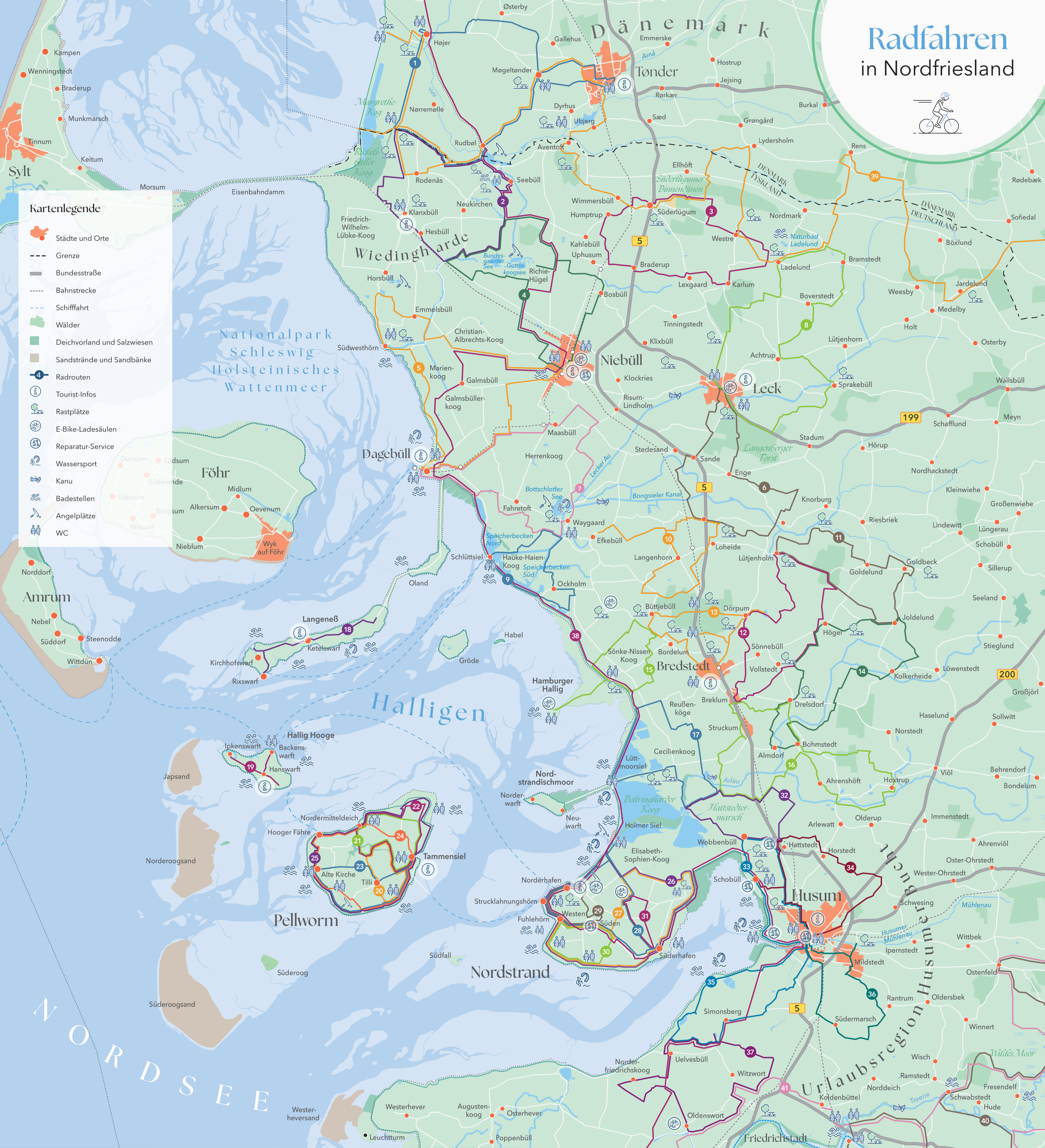
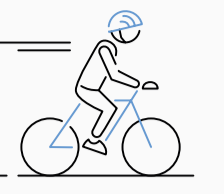


Radfahren in Nordfriesland



- ### Kartenlegende
- Städte und Orte
 - Grenze
 - Bundesstraße
 - Bahnstrecke
 - Schifffahrt
 - Wälder
 - Deichvorland und Salzwiesen
 - Sandstrände und Sandbänke
 - Radrouten
 - Tourist-Infos
 - Rastplätze
 - E-Bike-Ladesäulen
 - Reparatur-Service
 - Wassersport
 - Kanu
 - Badestellen
 - Angelplätze
 - WC

Draußen sein. Natur erleben.
Freiheit spüren.

Meer bei Mir!

NORDSEEKÜSTE
NORD FRIESLAND

Rad- & Wanderkarte

Nordfriesland aktiv entdecken

- | | | | |
|---|--|---|---|
| <p>Dänemark</p> <p>1 Panoramaroute
Tønder 41 km</p> <p>Südtöndern</p> <p>2 Wiedingharde Route
Klanxbüll 30 km</p> <p>3 Dünenroute
Süderlügum 30 km</p> <p>4 Gotteskoogroute
Niebüll 40 km</p> <p>5 Nordseeroute
Dagebüll 45 km</p> <p>6 Ochsenwegroute
Leck 30 km</p> <p>7 Warftenroute
Dagebüll 35 km</p> <p>8 Geestroute
Leck 39 km</p> | <p>11 Kammbargroute
Lütjenholm 26 km</p> <p>12 Mirebüll Route
Brekum 31 km</p> <p>13 Rund um den Stollberg
Stollberg 28 km</p> <p>14 Ostenaual-Route
Dresdorf 33 km</p> <p>15 Route durch die Köge
Reußenköge 22 km</p> <p>16 Söbenbargen Route
Struckum 45 km</p> <p>17 Beltringharde Route
Lütmoorsiel 24 km</p> <p>Per QR-Code erhältst du viele weitere Radrouten-Tipps im Mittleren Nordfriesland.</p> <p>Halligen</p> <p>18 Hallig Langeneß</p> <p>19 Hallig Hooge</p> <p>Wissenswertes über die Halligen erfährst du hier.</p> | <p>22 Bupheverrunde
Hafen 16 km</p> <p>23 Süderrunde
Hafen 18 km</p> <p>24 Große Inselrunde
Hafen 21 km</p> <p>25 Binnendiek
Hafen 27 km</p> <p>Ausführliche Infos über Pellworm kannst du hier nachlesen.</p> <p>Nordstrand</p> <p>26 Einmal um die Insel-Rundtour
Nordstrander Damm 29,5 km</p> <p>27 7-Köge-Tour
Nordstrander Damm 30 km</p> <p>28 5-Häfen-Tour
Süderhafen 26 km</p> <p>29 Kirchenrunde
Norderhafen 11,5 km</p> <p>30 Fuhlehorn-Runde
Badestelle Fuhlehorn 12 km</p> <p>31 Süderhafen-Tour
Süderhafen 10 km</p> | <p>Husum und Husumer Bucht</p> <p>32 Schimmelreiter-Route
Husum 19 km</p> <p>33 Meeresroute
Husum 21 km</p> <p>34 Tour der Erinnerung
Husum 26,5 km</p> <p>35 Sturmflut-Tour
Husum 25 km</p> <p>36 Fahrt ins Grüne
Husum 23 km</p> <p>37 Eiderstedter Landpartie
Witzwort 30 km</p> <p>Per QR-Code weitere Radrouten in Husum und in der Husumer Bucht entdecken.</p> <p>Fernradwege</p> <p>38 Nordseeküsten-Radweg
Brunsbüttel 352 km</p> <p>39 Grenzroute
Hajer 130 km</p> <p>40 Eider-Treene-Sorge Radweg
variabel 165 km</p> <p>41 Wikinger-Friesen-Weg
St. Peter-Ording 175 km</p> |
|---|--|---|---|
- Per QR-Code weitere Radrouten durch Südtöndern entdecken.
- Mittleres Nordfriesland
- 9 Hauke-Haien-Route
Schlüttsiel 19 km
- 10 Route an der Geestkante
Bargum 24 km
- Pellworm
- 20 Koogrunde
Hafen 14 km
- 21 Norderrunde
Hafen 15 km
- QR-Code scannen und Nordstrand für dich entdecken.

NORDSEEKÜSTE
NORD FRIESLAND

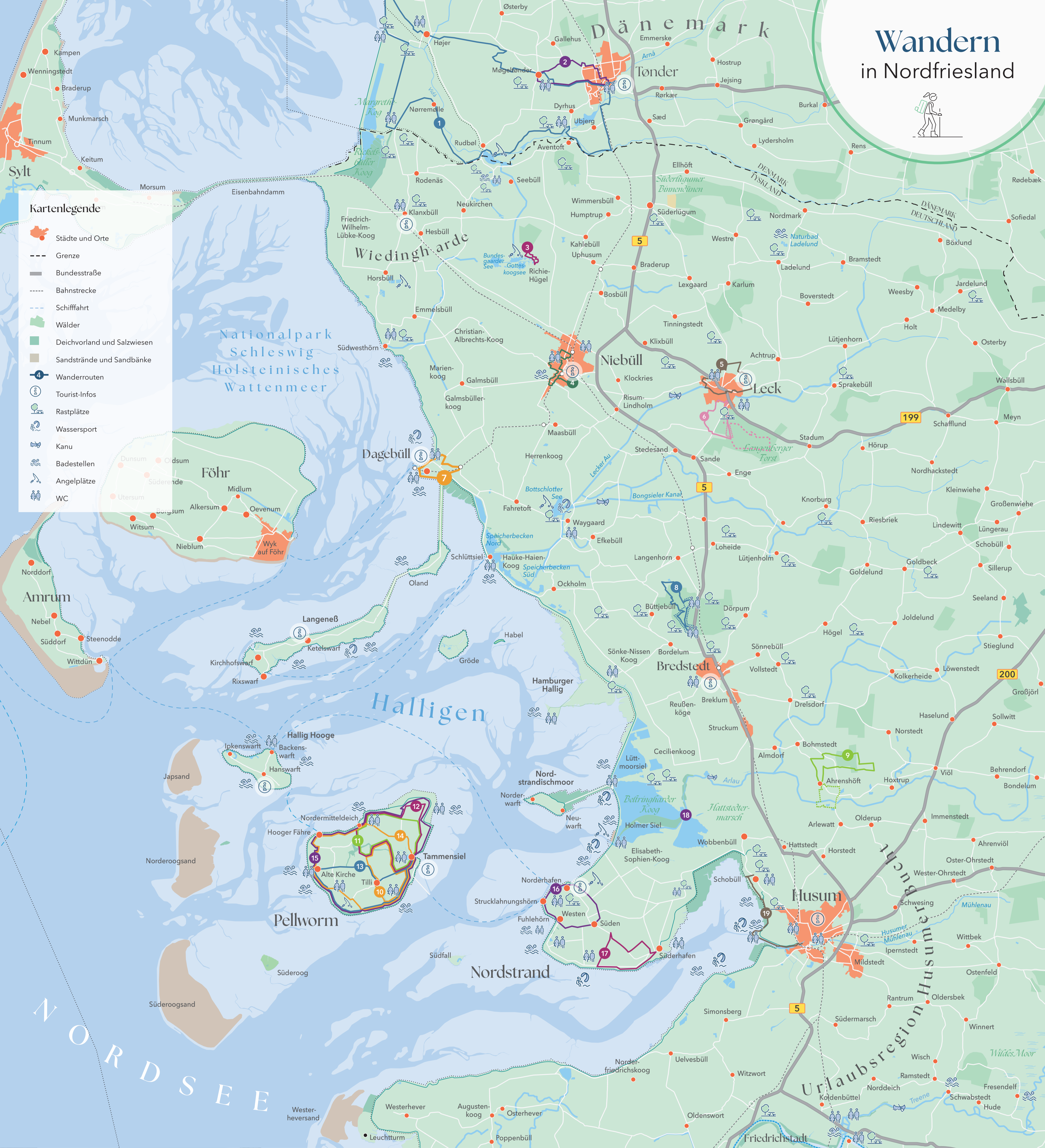
Nordseeküste Nordfriesland e.V.
Markt 19 · 25821 Bredstedt
info@nordseekueste-nf.de
www.nordsee-nordfriesland.de

Gefördert aus dem Regionalbudget

nordsee
Schleswig-Holstein. Der echte Norden.



Wandern in Nordfriesland



Kartenlegende

- Städte und Orte
- Grenze
- Bundesstraße
- Bahnstrecke
- Schiffahrt
- Wälder
- Deichvorland und Salzwiesen
- Sandstrände und Sandbänke
- ④ Wanderrouten
- ⓘ Tourist-Infos
- 🚶 Rastplätze
- 🚣 Wassersport
- 🚣 Kanu
- 🚰 Badestellen
- 🎣 Angelpunkte
- 🚻 WC



Aktiv erleben

Mit Rad und Rucksack

In Nordfriesland auf Entdeckungstour

Die weite Natur im Blick, die frische Meeresbrise im Gesicht und das UNESCO-Weltnaturerbe Wattenmeer zu Füßen: Es gibt kaum eine schönere Art, als Nordfriesland mit dem Rad oder auf einer Wanderung zu erkunden. Beschauliche Rastplätze mitten im Grünen laden zur ausgedehnten Picknickpause ein. Gemütliche Cafés locken mit verführerisch duftenden Kaffeespezialitäten. Und immer wieder sind es die kleinen, überraschenden Besonderheiten am Wegesrand, die dich staunen und schwärmen lassen. Auf unserer Rad- und Wanderkarte stellen wir dir eine Auswahl an außergewöhnlichen Touren vor.



QR-Code scannen und Erlebnisse planen
Ausführliche Informationen über Nordfriesland mit tollen Ausflugstipps erwarten \llcorner dich hier.

Von Tourentipps bis Tagesplanung

Bei Fragen zu deinem Nordseeaufenthalt oder zur passenden Route helfen dir die Teams im Gästeservice vor Ort gern weiter.

- | | | |
|---|--|---|
| <ul style="list-style-type: none"> Stadt Husum über Tourismus und Stadtmarketing Husum GmbH / Husumer Bucht - Ferienorte an der Nordsee e.V.
T +49.4841.8987-0
www.husum-tourismus.de Kur- und Tourismusservice Pellworm
T +49.4844.18940
www.pellworm.de | <ul style="list-style-type: none"> Nordstrand Tourismus
T +49.4842.454
www.nordstrand.de Tourismusverein Bredstedt
T +49.4671.5857
www.nordseeurlaub.sh Tourist-Info Dagebüll
T +49.4667.95000
www.dagebuell-tourismus.de | <ul style="list-style-type: none"> Tourist-Info Leck
T +49.4662.775000
www.urlaub-in-leck.de Tourist-Info Niebüll
T +49.4661.941015
www.niebuell.de Tourismus-Verein Wiedingharde
T +49.4668.313
www.nordfrieslanderleben.de |
|---|--|---|

Impressum

Herausgeber
Nordseeküste Nordfriesland e.V.
Markt 19 · 25821 Bredstedt
info@nordseekueste-nf.de
www.nordseekueste-nf.de

Fotos
Nordseeküste Nordfriesland | Markus Rohrbacher.
Alle Beiträge, Fotos und Abbildungen sind urheberrechtlich geschützt.

Radrouutenlogos Husum
Jan Ö. Meier (1), im Auftrag von Tourismus und Stadtmarketing Husum GmbH - www.husum-tourismus.de, in Kooperation mit Husumer Bucht - Ferienorte an der Nordsee e.V. - Rechtsnachfolge / Copyright Jan Ö. Meier: Thorsten Bosse - www.producerworld.de
Alle Angaben ohne Gewähr.
© Nordseeküste Nordfriesland e.V. | August 2025

Druck
Grafik + Druck, Kiel

Karte
www.planiglobe.com - weiterentwickelt durch die Nordsee-Tourismus-Service GmbH und Strandgut GmbH



Dänemark

- 1 Marsksten / Marschpfad
z. B. Hojer ☞ 54 km
 - 2 Kurzer Rundweg
Tønder - Møgeltonder ☞ 11 km
- Ausführliche Informationen über die Tøndermarsken und weitere kurze Rundwege findest du hier.



Südtøndern

- 3 Am Gotteskoogsee
Richie-Hügel ☞ 25 km
- 4 Stadtpfad Niebüll
Niebüll ☞ 10 km
- 5 Rundwanderweg Leck
Leck ☞ 7 km
- 6 Historischer Westlicher Ochsenweg und Langenberger Forst
Leck ☞ 5,7 und 11 km
- 7 Deichwanderweg Dagebüll
Dagebüll ☞ 6 km

Mittleres Nordfriesland

- 8 Durch die Bordelumer Heide
Stollberg ☞ 6 und 10 km
 - 9 Fuß- und Radweg rund um Ahrenshöft und Bohmstedt
Ahrenshöft ☞ 12 und 5 km
- Weitere Touren in der Umgebung findest du hier.

Pellworm

- 10 Koogrunde
Hafen ☞ 14 km
- 11 Norderrunde
Hafen ☞ 15 km
- 12 Bupheverrunde
Hafen ☞ 16 km
- 13 Südrunde
Hafen ☞ 18 km
- 14 Große Inselrunde
Hafen ☞ 21 km
- 15 Binnendiek
Hafen ☞ 27 km

Nordstrand

- 16 Alterkoog-Runde
Herrendeich ☞ 12 km
 - 17 Neukoog-Runde
Parkplatz am Sportplatz ☞ 11 km
- Weitere Touren in der Umgebung findest du hier.

Husum und Husumer Bucht

- 18 WWF Wandertour Beltringharde Koog
Altes Arlau Schöpfwerk ☞ 2 km
 - 19 WWF Wandertour Husum
Nationalpark-Haus ☞ 8 km
- Weitere Touren in der Umgebung findest du hier.

Nordic Walking

Du möchtest deinen Nordfrieslandurlaub mit Workouts an der gesunden Nordseeeluft bereichern? Dann ran an die Stöcke und auf geht's! Alle vorgestellten Wanderwege sowie die schier endlosen grünen Deiche eignen sich perfekt für sportliche Einheiten. In Dagebüll und Niebüll gibt es zudem extra ausgearbeitete Routen mit unterschiedlichen Längen für Nordic-Walking-Fans.

Wattwanderung

Sportlich herausfordernd, familiengeeignet oder faszinierend still: Eine Wattwanderung ist ein unvergessliches Erlebnis und das Angebot vielfältig wie die Natur. Tipp: Schließe dich unbedingt einer geführten Tour an. Mit einem Nationalpark-Profil an deiner Seite entdeckst du die Geheimnisse des WeltNaturerbes Wattenmeer intensiv und lernst die kuriosen Bewohner umfassend kennen.

Per QR-Code alle geführten Wattwanderungen zur Hand.

PARTNER

